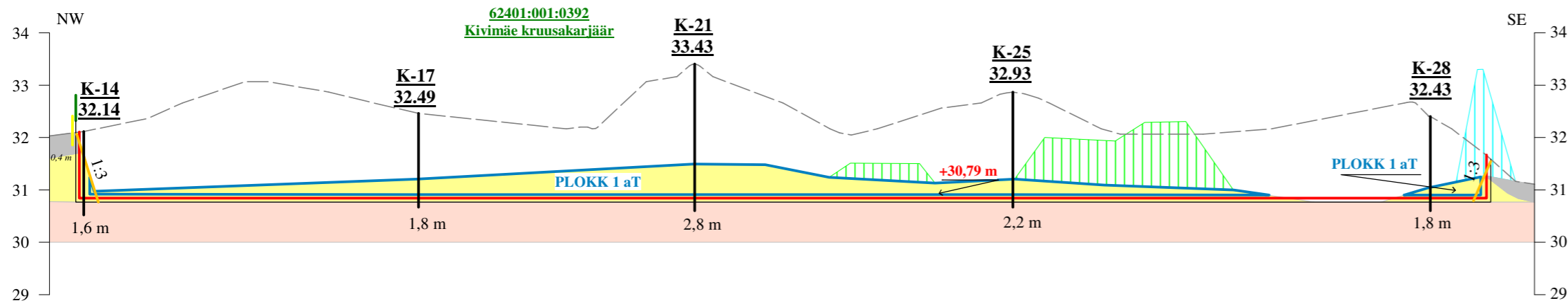
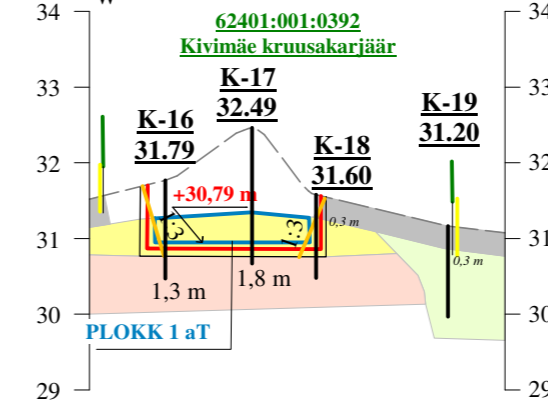


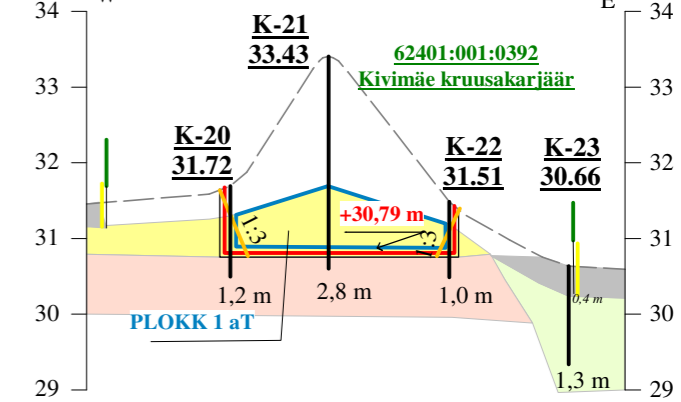
Läbilõige I - I'



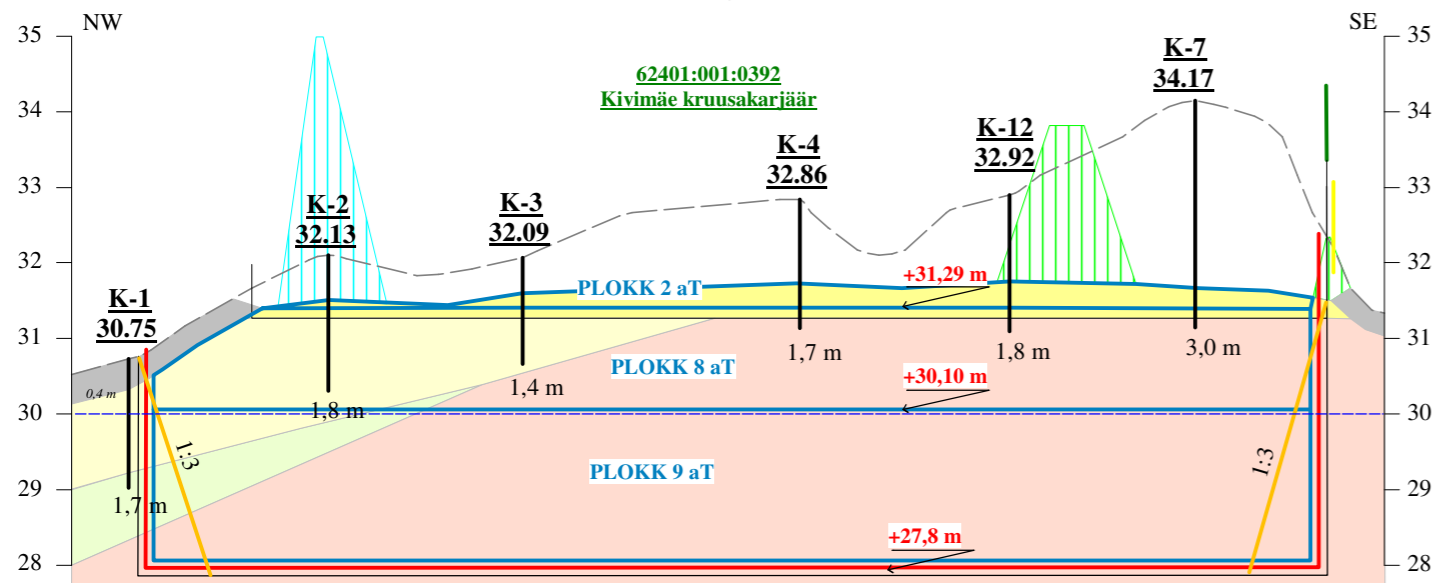
Läbilõige II - II'



Läbilõige III - III'



Läbilõige IV - IV'

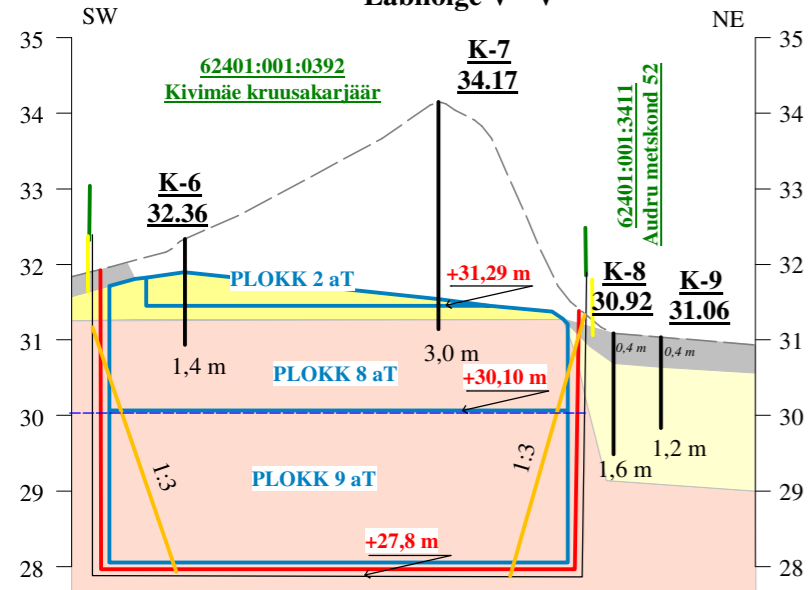


LEPPEMÄRGID

- Kivimäe kruusakarjääri mäeeraldise piir
- Kivimäe kruusakarjääri mäeeraldise teenindusmaa piir
- 62401:001:0392 Kivimäe kruusakarjäär Katastripiir, katastrinimi
- Varuploki piir
- PLOKK 1 aT Varuploki number, varu kategooria
- +31,29 Ploki lamami abs. kõrgus
- K-12 32.92 Kaevandi number Suudme abs kõrgus, m
- 1,8 m Sügavus, m
- Kaevandamisjärgselt kujuneva veekogu veetase +30,1 m
- 1:3 Püsiva nõlva kontuur ja kalle
- Kasvukiht
- Kruus
- Moreen
- Liiv, ülipeeneteraline
- Aleuriit
- Katendipuistang
- Laopuistang

Märkus: Uuringukaevandites vett ei esinenud. Piirkonna maaparanduskraavid juhivad ära sademete vett ligikaudu 30,1 m abs. kõrguse tasemelt

Läbilõige V - V'



KIVIMÄE LIIVAKARJÄÄRI  
PLAANI LÄBILÕIKED I-I', II-II', III-III', IV-IV' ja V-V'  
(horis. mk 1:2000, vertik. mk 1:100)

Graafiline lisa 2

Töö:	Kivimäe kruusakarjääri kaevandamise loa muutmise taotlus	Töö nr 26-945
Asukoht:	Pärnu maakond, Pärnu linn, Kivimäe maardla	0 20 40 80 m
Tellij:	Dozerland OÜ aadress: Aia tn 24-4, Pärnu linn, Pärnu linn 80014 e-mail: dozerlandeu@gmail.com; tel. 58544417	Tellij esindaja: Priit Karotamm
	<b>MAAVARAUURINGUD OÜ</b> Reg. nr 14346587 <b>Liiva 41, 50303, Tartu</b>	Aprill 2026
Koostas ja toimetas:	Diplomeeritud geoloogia- ja mäeinsener Ain Põldvere e-mail: ain.poldvere@gmail.com tel. 5104753	/allkirjastatud digitaalselt/